

Масштаб 1:32000



Схема расположения границ публичного сервитута

Выносной лист 1

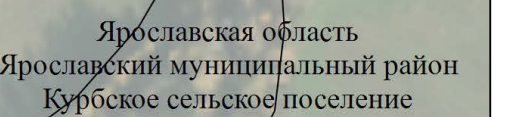










Ярославская область  
Ярославский муниципальный район  
Курбское сельское поселение

- Условные обозначения
- Граница населенного пункта
  - Граница муниципального образования
  - Проектная граница публичного сервитута
  - Проектное местоположение инженерного сооружения (газопровод)
  - Обозначение характерной точки публичного сервитута
  - Номер характерной точки публичного сервитута
  - Граница кадастрового квартала
  - Номер кадастрового квартала
  - Существующая граница земельного участка, прошедшего государственный кадастровый учет
  - Кадастровый номер земельного участка



## Выносной лист 2



Условные обозначения	
	- Граница населенного пункта
	- Граница муниципального образования
	- Проектная граница публичного сервитута
	- Проектное местоположение инженерного сооружения (газопровод)
	- Обозначение характерной точки публичного сервитута
	- Номер характерной точки публичного сервитута
	- Граница кадастрового квартала
	- Номер кадастрового квартала
	- Существующая граница земельного участка, прошедшего государственный кадастровый учет
	- Кадастровый номер земельного участка





Условные обозначения

- Граница населенного пункта

- Граница муниципального образования

- Проектная граница публичного сервитута

- Проектное местоположение инженерного сооружения (газопровод)

•

- Обозначение характерной точки публичного сервитута

1

- Номер характерной точки публичного сервитута

- Граница кадастрового квартала

76:17:176801

- Номер кадастрового квартала

- Существующая граница земельного участка, прошедшего государственный кадастровый учет

- Кадастровый номер земельного участка

:746

Масштаб 1:4000

Ярославская область  
Ярославский муниципальный район  
Курбское сельское поселение





- Условные обозначения
- Граница населенного пункта
  - Граница муниципального образования
  - Проектная граница публичного сервитута
  - Проектное местоположение инженерного сооружения (газопровод)
  - - Обозначение характерной точки публичного сервитута
  - 1 - Номер характерной точки публичного сервитута
  - Граница кадастрового квартала
  - 76:17:186201 - Номер кадастрового квартала
  - Существующая граница земельного участка, прошедшего государственный кадастровый учет
  - :55 - Кадастровый номер земельного участка

Масштаб 1:4000





- Условные обозначения
- Граница населенного пункта
  - Граница муниципального образования
  - Проектная граница публичного сервитута
  - Проектное местоположение инженерного сооружения (газопровод)
  - - Обозначение характерной точки публичного сервитута
  - 1 - Номер характерной точки публичного сервитута
  - Граница кадастрового квартала
  - 76:17:186201 - Номер кадастрового квартала
  - Существующая граница земельного участка, прошедшего государственный кадастровый учет
  - :152 - Кадастровый номер земельного участка

Масштаб 1:4000

Ярославская область  
Ярославский муниципальный район  
Курбское сельское поселение



Схема расположения границ публичного сервитута

Выносной лист 6

Ярославская область  
Ярославский муниципальный район  
Курбское сельское поселение



Масштаб 1:4000

- Условные обозначения
- Граница населенного пункта
  - Граница муниципального образования
  - Проектная граница публичного сервитута
  - Проектное местоположение инженерного сооружения (газопровод)
  - - Обозначение характерной точки публичного сервитута
  - 1 - Номер характерной точки публичного сервитута
  - Граница кадастрового квартала
  - 76:17:186201 - Номер кадастрового квартала
  - Существующая граница земельного участка, прошедшего государственный кадастровый учет
  - Кадастровый номер земельного участка



Схема расположения границ публичного сервитута

Выносной лист 7



- Условные обозначения
- Граница населенного пункта
  - Граница муниципального образования
  - Проектная граница публичного сервитута
  - Проектное местоположение инженерного сооружения (газопровод)
  - - Обозначение характерной точки публичного сервитута
  - 1 - Номер характерной точки публичного сервитута
  - Граница кадастрового квартала
  - 76:17:186201 - Номер кадастрового квартала
  - Существующая граница земельного участка, прошедшего государственный кадастровый учет
  - Кадастровый номер земельного участка

Масштаб 1:4000

Ярославская область  
Ярославский муниципальный район  
Курбское сельское поселение





- Условные обозначения
- Граница населенного пункта
  - Граница муниципального образования
  - Проектная граница публичного сервитута
  - Проектное местоположение инженерного сооружения (газопровод)
  - - Обозначение характерной точки публичного сервитута
  - 1 - Номер характерной точки публичного сервитута
  - Граница кадастрового квартала
  - 76:17:186201 - Номер кадастрового квартала
  - Существующая граница земельного участка, прошедшего государственный кадастровый учет
  - Кадастровый номер земельного участка

Масштаб 1:4000

Ярославская область  
Ярославский муниципальный район  
Курбское сельское поселение



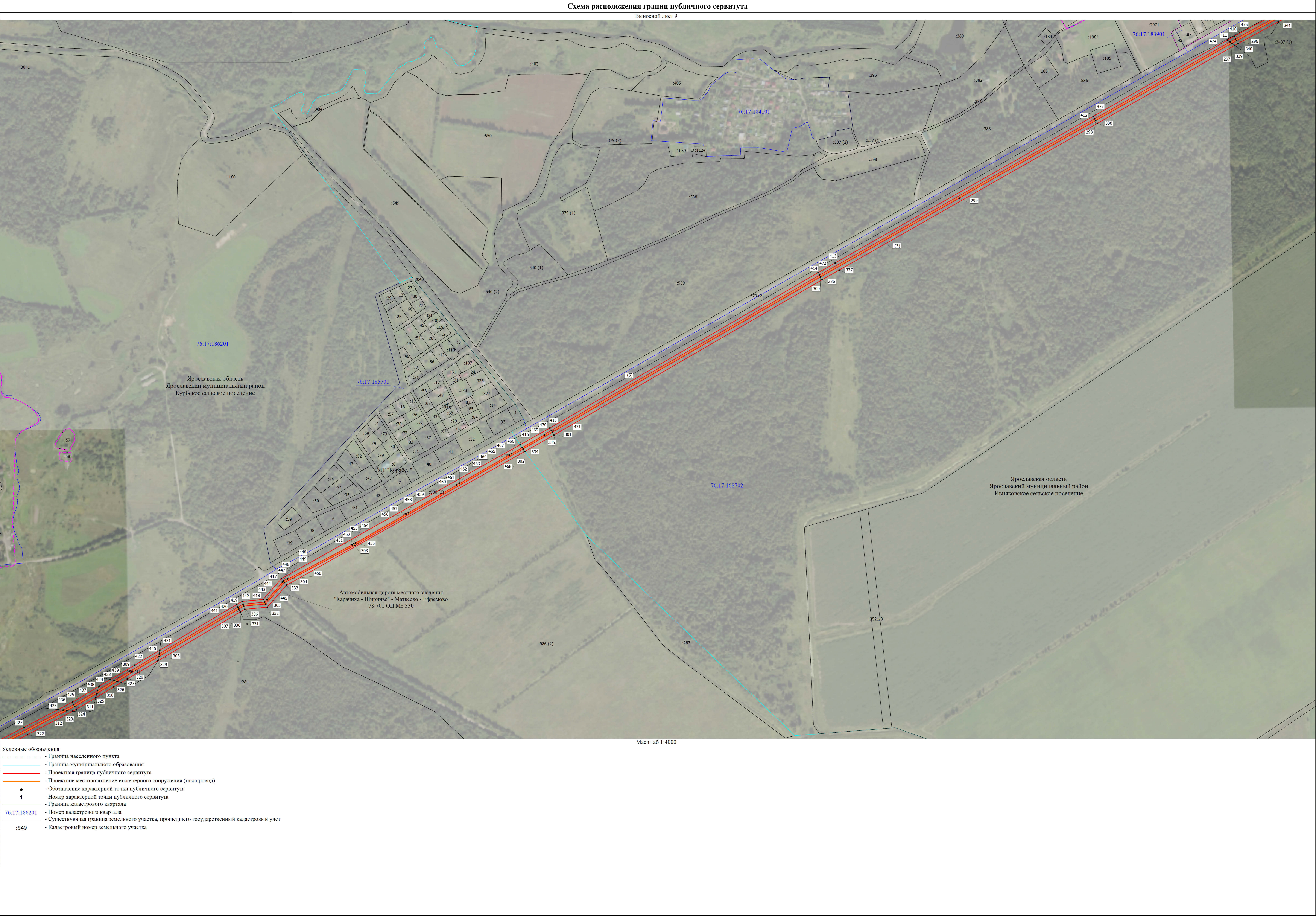




Схема расположения границ публичного сервитута

Выпосной лист 10



Масштаб 1:4000

- Условные обозначения
- Граница населенного пункта
  - Граница муниципального образования
  - Проектная граница публичного сервитута
  - Проектное местоположение инженерного сооружения (газопровод)
  - - Обозначение характерной точки публичного сервитута
  - 1 - Номер характерной точки публичного сервитута
  - Граница кадастрового квартала
  - 76:17:186201 - Номер кадастрового квартала
  - Существующая граница земельного участка, прошедшего государственный кадастровый учет
  - 97 - Кадастровый номер земельного участка



Схема расположения границ публичного сервитута

Выносной лист 11

Ярославская область  
Ярославский муниципальный район  
Ивняковское сельское поселение



- Условные обозначения
- Граница населенного пункта
  - Граница муниципального образования
  - Проектная граница публичного сервитута
  - Проектное местоположение инженерного сооружения (газопровод)
  - - Обозначение характерной точки публичного сервитута
  - 1 - Номер характерной точки публичного сервитута
  - Граница кадастрового квартала
  - 76:17:168701 - Номер кадастрового квартала
  - Существующая граница земельного участка, прошедшего государственный кадастровый учет
  - :1032 - Кадастровый номер земельного участка

Масштаб 1:4000